





























Nr.	Beschreibung	Stadt	Strecke	Fahrzeit
01	Sie starten in der Marktstraße in Bonn. 	Bonn	67 m	0 min
02	Bleiben Sie auf der Marktstraße und folgen Sie dem Straßenverlauf für 8 m. 	Bonn	75 m	0 min
03	Verlassen Sie die Marktstraße und fahren Sie weiter geradeaus auf den Bischofsplatz. Folgen Sie dem Straßenverlauf für 45 m. 	Bonn	120 m	0 min
04	Verlassen Sie den Bischofsplatz und biegen Sie halb rechts in die Straße Am Hof ein. Folgen Sie dem Straßenverlauf für 197 m. 	Bonn	317 m	1 min
05	Verlassen Sie die Straße Am Hof und biegen Sie links in das Am Neutor ein. Folgen Sie dem Straßenverlauf für 145 m. 	Bonn	462 m	1 min
06	Verlassen Sie das Am Neutor und fahren Sie weiter geradeaus auf den Am Hofgarten. Folgen Sie dem Straßenverlauf für 435 m. 	Bonn	897 m	2 min
07	Verlassen Sie den Am Hofgarten und biegen Sie rechts in die	Bonn	2.56 km	5

	Adenauerallee (B9) ein. Folgen Sie dem Straßenverlauf für 1.67 km.			min
				
08	Verlassen Sie die Adenauerallee (B9) und fahren Sie weiter geradeaus auf die Willy-Brandt-Allee (B9). Folgen Sie dem Straßenverlauf für 328 m.			6
		Bonn	2.89 km	min
				
09	Verlassen Sie die Willy-Brandt-Allee (B9) und fahren Sie weiter geradeaus auf die Friedrich-Ebert-Allee (B9). Folgen Sie dem Straßenverlauf für 1.38 km.			8
		Bonn	4.27 km	min
				
10	Bleiben Sie auf der Friedrich-Ebert-Allee (B9) und folgen Sie dem Straßenverlauf für 22 m.			8
		Bonn	4.29 km	min
				
11	Verlassen Sie die Friedrich-Ebert-Allee (B9) und fahren Sie weiter geradeaus auf die Godesberger Allee (B9). Folgen Sie dem Straßenverlauf für 26 m.			8
		Bonn	4.32 km	min
				
12	Sie verlassen Bonn.			8
		Bonn	4.32 km	min
13	Verlassen Sie die Godesberger Allee (B9) und fahren Sie an der Anschlußstelle Bonn-Zentrum auf die A562. Folgen Sie der A562 für 3.15 km.			10
			7.46 km	min
14	Sie passieren jetzt die Ortseinfahrt von Bonn.			10
		Bonn	7.46 km	min
15	Verlassen Sie die A562 an der Ausfahrt Ak Kreuz Bonn-Ost (42) in Richtung B42, Königswinter und fahren Sie auf die B42. Folgen Sie dem Straßenverlauf für 2.33 km.			14
				
		Bonn	9.79 km	min
16	Verlassen Sie die B42 und fahren Sie weiter geradeaus auf die L268. Folgen Sie dem Straßenverlauf für 286 m.			15
			10.08 km	min
		Bonn		
17	Sie verlassen Bonn.			15
		Bonn	10.08 km	min
18	Bleiben Sie auf der L268 und folgen Sie dem Straßenverlauf für 45 m.			15
			10.13 km	min
				
19	Sie passieren jetzt die Ortseinfahrt von Königswinter.			15
		Königswinter	10.13 km	min
20	Bleiben Sie auf der L268 und folgen Sie dem Straßenverlauf für 94 m.			15
			10.22 km	min
		Königswinter		
21	Verlassen Sie die L268 und fahren Sie weiter geradeaus	Königswinter	10.32	15

- | | |
|---|---|
| <p>↑ auf den Grüner Weg (L268). Folgen Sie dem Straßenverlauf für 103 m.</p> <p>22 Verlassen Sie den Grüner Weg (L268) und biegen Sie rechts in die Cäsariusstraße (L268) ein. Folgen Sie dem Straßenverlauf für 1.15 km.</p> <p>23 Verlassen Sie die Cäsariusstraße (L268) und biegen Sie links in die Heisterbacher Straße (L268) ein. Folgen Sie dem Straßenverlauf für 312 m.</p> <p>24 Sie sind nach 11.79 km und 18 min an Ihrem Fahrtziel, der Heisterbacher Straße (L268) in Königswinter angekommen.</p> | <p>km min</p> <p>11.47 18
Königswinter km min</p> <p>11.79 18
Königswinter km min</p> <p>11.79 18
Königswinter km min</p> |
|---|---|

